

Agrárgazdasági Kutató Intézet

Statisztikai Osztály

TÁJÉKOZTATÓ JELENTÉS AZ ÖNTÖZÉSRŐL
(2011. OKTÓBER 10-I JELENTÉSEK ALAPJÁN)



BUDAPEST
2011. október

Készült:

az Agrárgazdasági Kutató Intézet
Gazdaságelemzési Igazgatóság
Statisztikai Osztályán

Osztályvezető:

Dr. Vágó Szabolcs

Tel: 06-(1)-476-6083

E-mail: vagosz@aki.gov.hu

Témafelelős:

Bojtárné Lukácsik Mónika

T: 06-(1)-476-3290

E-mail: lukacsikm@aki.gov.hu

Közreműködött:

Dankóné Seres Zsuzsanna

A kiadvány anyaga a www.aki.gov.hu honlapon az Adatok/Információk menüpont alatt a Statisztikai jelentések, információknál megtalálható.

A kiadvány a statisztikáról szóló 1993. évi XLVI. törvény (Stt.) 8.§ (2) bekezdése alapján gyűjtött adatokból készült. Az adatszolgáltatást a Stt. felhatalmazása alapján kiadott Országos Statisztikai Adatgyűjtési Program írja elő. A Megyei Kormányhivatalok Földművelésügyi Igazgatóságának keretein belül begyűjtött adatok az öntözés aktuális helyzetéről adnak tájékoztatást. Az adatszolgáltatás köre a vízjogi engedéllyel rendelkező gazdálkodó szervezetekre és egyéni gazdálkodókra terjed ki. A megyei részletezettség módot ad az egyes régiók öntözési adatainak összehasonlítására.

Megjegyzés:

A kiadvány a megöntözött alapterület és a kiöntözött vízmennyiség adatai mellett a vízjogilag engedélyezett területek nagyságát is bemutatja. Néhány növényfaj esetében a megöntözött területek adatai mellett nem szerepel a vízjogilag engedélyezett öntözhető terület nagysága, ugyanis az engedélyt nem feltétlenül arra a növényfajra kapta a gazdálkodó. A megöntözött alapterület az év folyamán többször megöntözött azon területet jelenti, amelyet csak egyszer kell elszámolni. A kiöntözött vízmennyiség halmozott vízmennyiséget jelent, vagyis az öntözési idény kezdetétől a jelentés időpontjáig kiöntözött vízmennyiséget.

Tartalomjegyzék

Összefoglaló.....	1
2011. év öntözött termőterület aránya.....	2
Szántóföldi növények öntözése.....	3
Gyümölcsösök öntözése.....	4
Az öntözés helyzetének alakulása az adott év (2009-2011) októberéig.....	5
Öntözés 2011. október 10-i helyzetéről.....	6
Öntözés összesen.....	7
Szántóföldi növények összesen.....	8
Kukorica.....	9
Rizs (indián rizzzsel).....	10
Napraforgó.....	11
Burgonya.....	12
Cukorrépa.....	13
Szója.....	14
Dohány.....	15
Takarmánynövények.....	16
Zöldségfélék összesen.....	17
Csemegekukorica.....	18
Zöldborsó.....	19
Zöldbab.....	20
Paradicsom.....	21
Paprika.....	22
Fejeskáposzta.....	23
Uborka.....	24
Gyümölcsösök összesen.....	25
Alma.....	26
Körte.....	27
Szilva.....	28
Kajsziarack.....	29
Őszibarack.....	30
Meggy.....	31
Cseresznye.....	32
Málna.....	33
Ribizli.....	34
Szeder.....	35
Szőlő.....	36
Gyep.....	37
Halastó.....	38
Egyéb.....	39
Dísznövény.....	40

Az öntözés helyzetének alakulása a 2011. évben



Még a tavalyi év rendkívül csapadékos időjárás hatására voltak hazánkban olyan régiók, illetve megyék ahol csak 2011. június derekán kezdtek a gazdálkodók öntözni. Mivel a talajvíz szintje magas volt, több megyében kitolódott az öntözési idő kezdete. A lehullott csapadékmennyiség tekintetében az idei tavasz szárazabb volt a szokásosnál. A növénytermesztésben egyre fontosabbá válik az öntözés. Ezáltal hozamnövekedés és stabilabb termelés érhető el. Hazánk mezőgazdasági területének 98,8%-án csapadékgazdálkodás folyik és csak 1,2%-án történik vízpótló öntözés.

Az adatszolgáltatásra kötelezett gazdaságok körében 2011-ben végzett megfigyelés alapján a vízjogilag engedélyezett öntözhető terület 201 ezer hektár, amely a tavalyi évhez képest 19%-kal emelkedett. Az öntözhető *szántó*terület 156 ezer hektárra nőtt, ami 17%-kal több mint 2010-ben. Ezen belül a napraforgó öntözhető területe 46%-kal esett vissza, míg a rizs területére kapott öntözési engedélyek 49%-kal emelkedtek. Az elmúlt években a gyümölcsösök engedélyhez kötött öntözhető területe folyamatosan növekszik, az idei évben 650 ha-ral, 12 672 hektárra emelkedett. Kiemelkedően megugrott (70%-kal) a körte öntözhető területe. A gazdák közel 6%-kal nagyobb *szőlő* területre kértek öntözési engedélyt az idén, mint tavaly. Az öntözhető *gyep* a tavalyi drasztikus visszaeséséhez képest, 2011-ben kimagaslóan, 83%-kal az öntözhető *egyéb* terület (erdő, fásítás) pedig 22%-kal emelkedett.

Az összes megöntözött terület 79 ezer hektár, amely több mint kétszerese az előző év azonos időszakának. A művelési ágakban kivétel nélkül mindenhol növekedés figyelhető meg a megöntözött területek között, köszönhetően annak, hogy a 2010-es év belvizes év volt, így akkor az öntözés helyett a káros és a belvíz elvezetéssel volt gondjuk a gazdáknak.

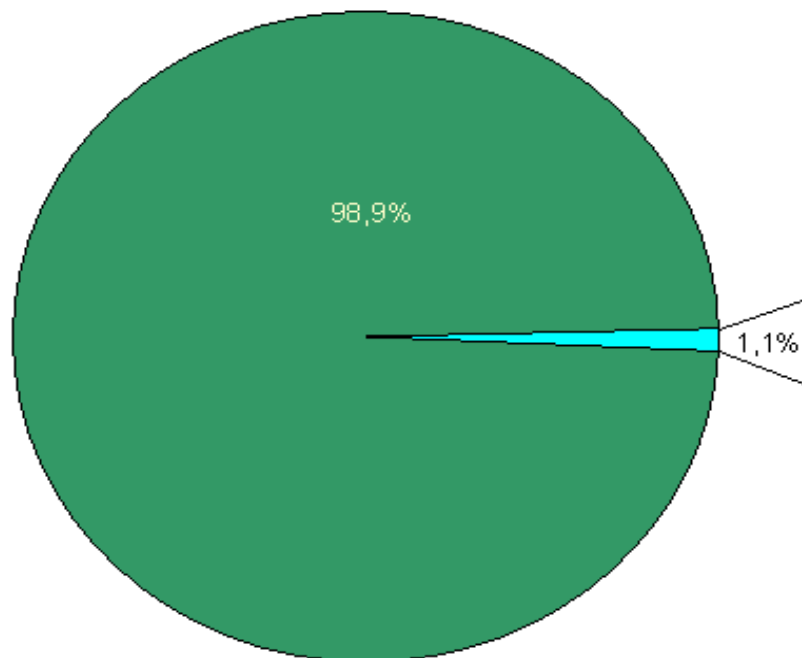
A kiöntözött vízmennyiség 2011-ben 166 millió m³ volt. A *szántó*terület öntözésére 83 millió m³-t, ezen belül *rizs* öntözésére 29 millió m³ vizet használtak fel. Leginkább a az intenzíven termesztett növényekre (pl. zöldségfélék) koncentrálódik az öntözés.

Országosan a vízjogilag engedélyezett öntözhető terület mindössze 39%-át öntözték. Az öntözésre engedélyezett *szántó*, *zöldségfélék* területének 39%-án végeztek vízpótlást. A zöldségfélék közül leginkább a paradicsomot, zöldbabot, paprikát és fejeskáposztát öntözték. A *rizs* 65%-át, a *burgonya* 77%-át, a *gyümölcsök* 44%-át, a *gyep* 25%-át a *szőlő* 6%-át öntözték 2011-ben. A halastavak feltöltésére az összes felhasznált vízmennyiség 41%-át fordították.

A gazdálkodó szervezetek, termelők számottevően felszíni vízzel, 70 ezer hektáron öntözték az adatgyűjtésünkben szereplő fontosabb növénykultúrákat. Ez a megöntözött területek 88 %-át teszi ki. Felszín alatti vízzel 9 ezer hektárt, parti szűrésű vízzel 358 hektárt öntöztek, mely leginkább Vas megyére jellemző. Az alma, körte, kajszi-, és őszibarack öntözésénél a felszín alatti víz használata a meghatározó.

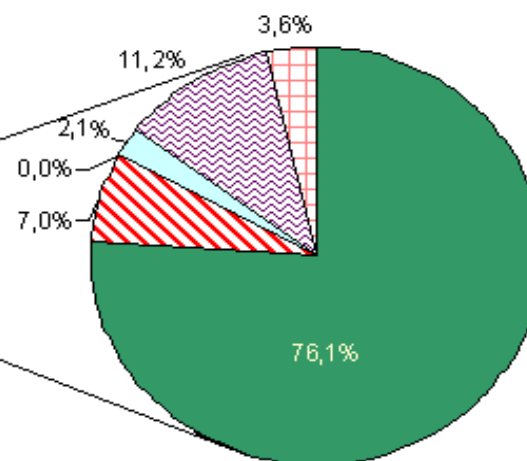
Szántóföldi növények

2011. év termő terület 7 360 ezer ha



Csapadékgazdálkodásos termőterület 98% (7 280,6 ezer ha)
Csapadékgazdálkodásos és vízpótló öntözéses termőterület 1,1% (79,4 ezer ha)

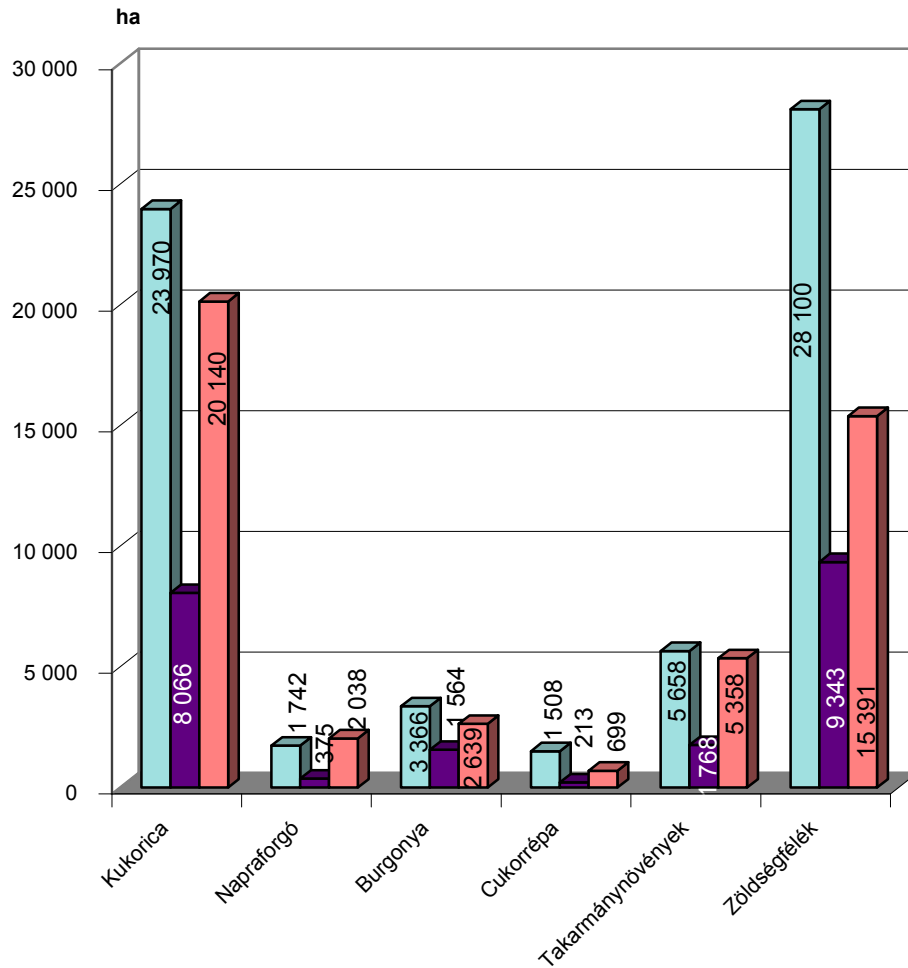
2011. év öntözött termő terület 79,4 ezer ha



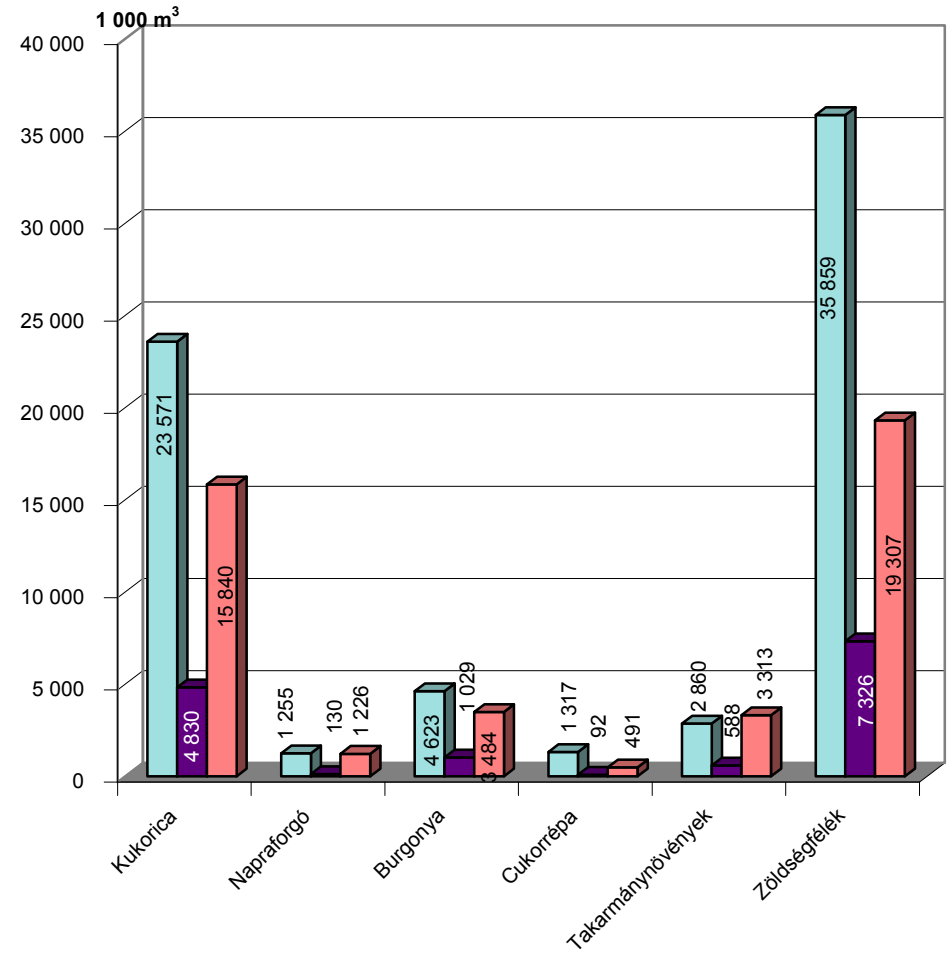
Szántó 76,1% (60 426ha)
Gyümölcsös 7,0% (5 582ha)
Szőlő 0,0% (26ha)
Gyep 2,1% (1 637ha)
Halastó 11,2% (8 885ha)
Egyéb 3,6% (2 880ha)

Szántóföldi növények

Megöntözött terület

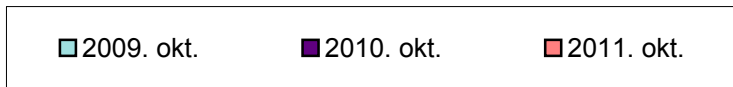
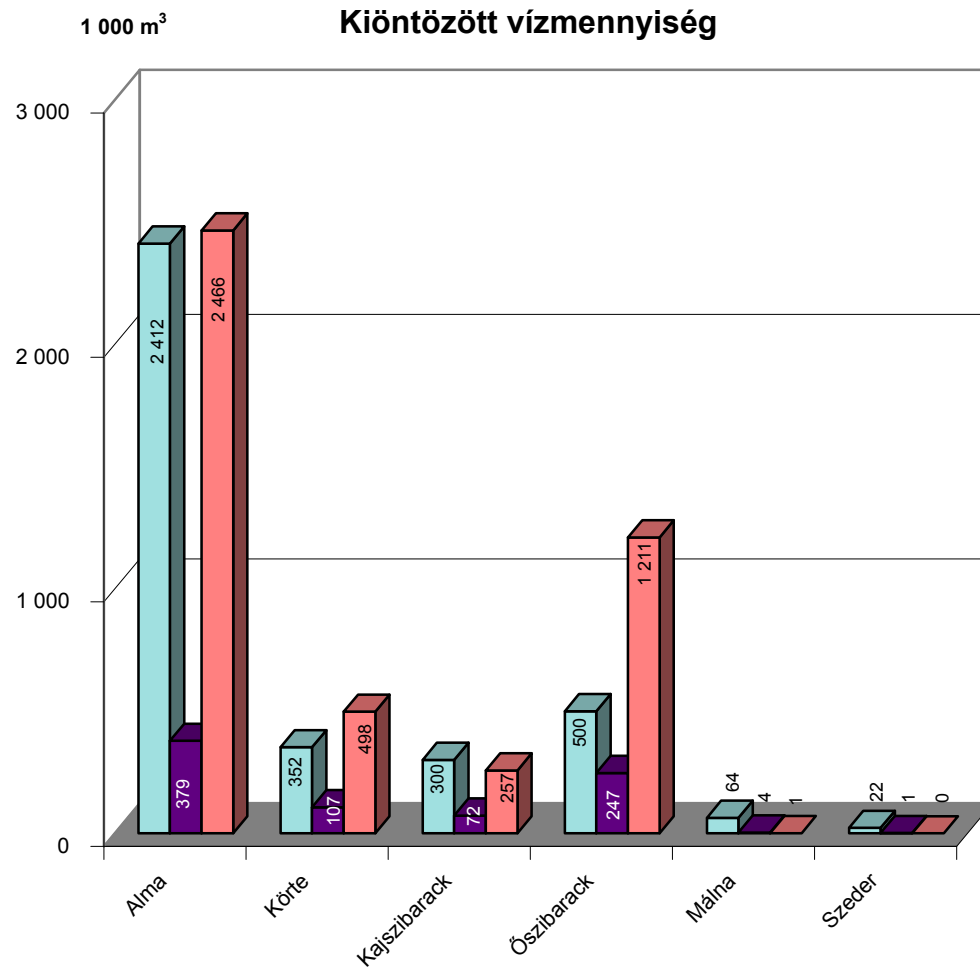
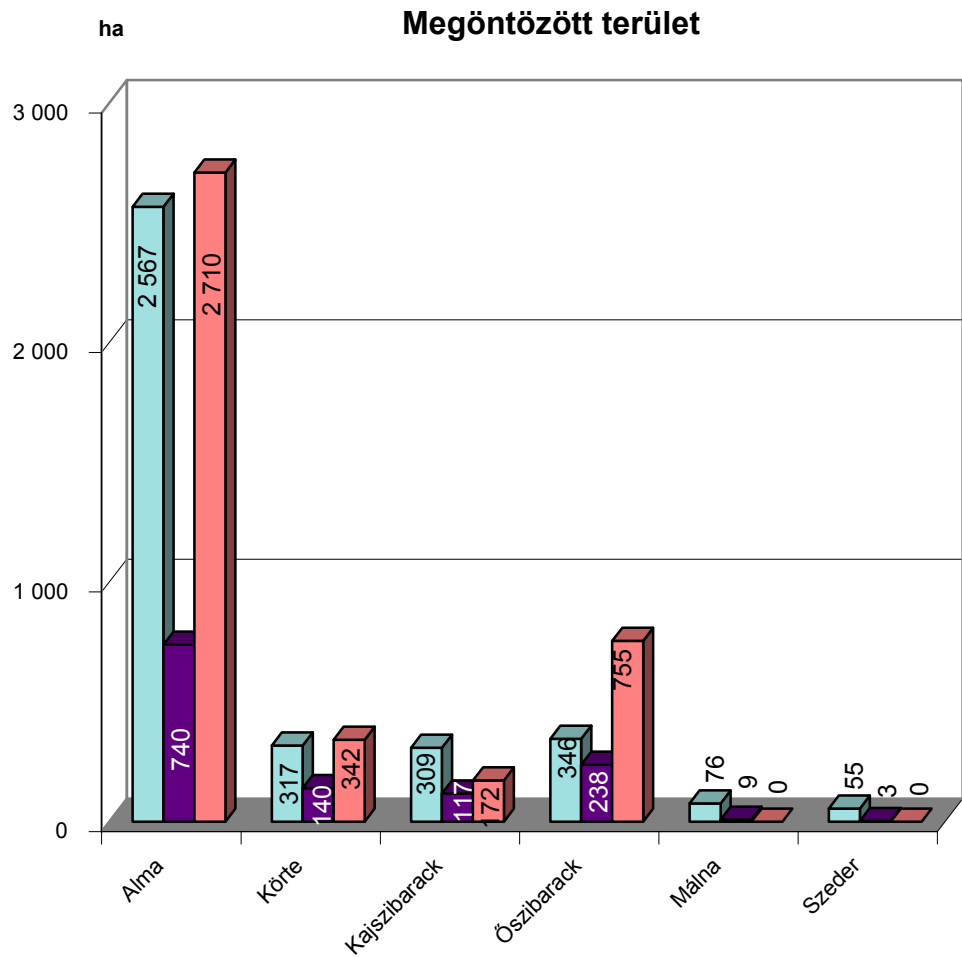


Kiöntözött vízmennyiség



■ 2009. okt. ■ 2010. okt. ■ 2011. okt.

Gyümölcsösök



**Az öntözés helyzetének alakulása
az adott év októberéig**

Megnevezés	Vízjogilag engedélyezett öntözhető terület ha			Megöntözött terület ha			Kiöntözött vízmennyiség 1000 m ³		
	2009	2010	2011	2009	2010	2011	2009	2010	2011
Szántó összesen	142 108	133 400	156 326	76 323	25 559	60 426	114 939	30 260	82 911
<i>ebből:</i> kukorica	36 667	32 363	29 032	23 970	8 066	20 140	23 571	4 830	15 840
rizs (<i>indián rizzsel</i>)	3 776	3 507	5 240	3 094	1 962	3 425	25 491	12 715	28 561
napraforgó	6 776	9 036	4 885	1 742	375	2 038	1 255	130	1 226
burgonya	4 228	3 988	3 444	3 366	1 564	2 639	4 623	1 029	3 484
cukorrépa	2 405	1 208	1 482	1 508	213	699	1 317	92	491
szója	1 549	1 849	1 594	1 140	742	1 053	943	275	676
dohány	432	294	209
takarmánynövények	13 108	11 495	12 586	5 658	1 768	5 358	2 860	588	3 313
<i>Zöldségfélék összesen</i>	<i>39 929</i>	<i>34 958</i>	<i>39 041</i>	<i>28 100</i>	<i>9 343</i>	<i>15 391</i>	<i>35 859</i>	<i>7 326</i>	<i>19 307</i>
<i>ebből:</i> csemegekukorica	20 591	16 551	19 810	15 647	4 750	9 039	20 697	2 198	10 936
zöldborsó	8 701	7 153	7 588	7 800	1 542	2 502	8 373	1 276	2 670
zöldbab	1 839	1 523	1 056	1 261	918	990	1 513	817	1 224
paradicsom	596	198	400	565	129	374	746	100	434
paprika	958	606	952	879	289	646	1 534	254	834
fejeskáposzta	597	669	737	568	267	411	789	285	473
uborka	52	26	6
Gyümölcsösök összesen	11 354	12 022	12 672	4 665	1 743	5 582	4 434	1 086	5 750
<i>ebből:</i> alma	4 613	4 255	4 779	2 567	740	2 710	2 412	379	2 466
körte	502	454	771	317	140	342	352	107	498
szilva	295	285	241
kajszibarack	353	265	266	309	117	172	300	72	257
őszibarack	897	861	851	346	238	755	500	247	1 211
meggy	942	775	619
cseresznye	226	232	328
málna	291	183	115	76	9	0	64	4	1
ribizli	151	14	2
szeder	152	105	92	55	3	0	22	1	0
Szőlő	361	385	406	10	6	26	9	4	26
Gyep	5 898	2 301	6 518	1 651	135	1 637	677	61	560
Halastó	8 947	10 317	12 489	8 562	8 597	8 885	62 615	54 161	67 450
Egyéb (erdő, fásítás stb.)	9 939	10 609	12 965	508	612	2 880	524	308	9 704
<i>ebből: dísznövény</i>	421	338	586
Összesen	178 607	169 034	201 376	91 719	36 652	79 436	183 198	85 880	166 401

Öntözés
2011. október 10.

(előző év azonos időszaka=100,0)

Megnevezés	Vízjogilag engedélyezett öntözhető terület		Megöntözött terület		Kiöntözött vízmennyiség	
	ha	%	ha	%	1000 m ³	%
Szántó összesen	156 326	117,2	60 426	236,4	82 911	274,0
<i>ebből:</i> kukorica	29 032	89,7	20 140	249,7	15 840	328,0
rizs (<i>indian rizzsel</i>)	5 240	149,4	3 425	174,6	28 561	224,6
napraforgó	4 885	54,1	2 038	543,6	1 226	944,7
burgonya	3 444	86,4	2 639	168,7	3 484	338,6
cukorrépa	1 482	122,6	699	327,8	491	535,6
szója	1 594	86,2	1 053	141,8	676	246,3
dohány	432	..	294	..	209	..
takarmánynövények	12 586	109,5	5 358	303,0	3 313	563,7
<i>Zöldségfélék összesen</i>	<i>39 041</i>	<i>111,7</i>	<i>15 391</i>	<i>164,7</i>	<i>19 307</i>	<i>263,5</i>
<i>ebből:</i> csemegekukorica	19 810	119,7	9 039	190,3	10 936	497,6
zöldborsó	7 588	106,1	2 502	162,3	2 670	209,2
zöldbab	1 056	69,3	990	107,8	1 224	149,8
paradicsom	400	202,0	374	289,9	434	433,9
paprika	952	157,1	646	224,0	834	327,7
fejeskáposzta	737	110,2	411	154,2	473	165,8
uborka	52	..	26	..	6	..
Gyümölcsösök összesen	12 672	105,4	5 582	320,2	5 750	529,4
<i>ebből:</i> alma	4 779	112,3	2 710	366,5	2 466	651,4
körte	771	169,7	342	244,0	498	466,6
szilva	295	..	285	..	241	..
kajszibarack	266	100,4	172	146,9	257	355,2
őszibarack	851	98,9	755	317,2	1 211	490,7
meggy	942	..	775	..	619	..
cseresznye	226	..	232	..	328	..
málna	115	62,8	0	4,7	1	16,3
ribizli	151	..	14	..	2	..
szeder	92	87,5	0	0,0	0	0,0
Szőlő	406	105,5	26	432,2	26	690,3
Gyep	6 518	283,2	1 637	1 212,9	560	921,3
Halastó	12 489	121,0	8 885	103,4	67 450	124,5
Egyéb (erdő, fásítás stb.)	12 965	122,2	2 880	470,6	9 704	3 146,0
<i>ebből:</i> dísznövény	421	..	338	..	586	..
Összesen	201 376	119,1	79 436	216,7	166 401	193,8

	Vízjogilag engedélyezett öntözhető terület	Mégöntözött alapterület*	Öntözővíz eredete			Kiöntözött vízmennyiség 1000 m ³
			felszíni víz hektár	felszín alatti víz	parti szűrésű víz	
Öntözés összesen						
Pest, Budapest	1 712	1 312	959	352		993
<i>Közép-Magyarország</i>	<i>1 712</i>	<i>1 312</i>	<i>959</i>	<i>352</i>		<i>993</i>
Fejér	11 655	1 384	995	389		1 197
Komárom-Esztergom	1 029	501	466	35		986
Veszprém	3 874	1 148	254	854	40	373
<i>Közép-Dunántúl</i>	<i>16 558</i>	<i>3 033</i>	<i>1 715</i>	<i>1 278</i>	<i>40</i>	<i>2 556</i>
Győr-Moson-Sopron	18 150	3 969	3 595	365	9	9 613
Vas	1 680	274			274	1 431
Zala	1 352	1 128	435	693		2 125
<i>Nyugat-Dunántúl</i>	<i>21 182</i>	<i>5 371</i>	<i>4 030</i>	<i>1 058</i>	<i>283</i>	<i>13 169</i>
Baranya	1 017	569	555	14		468
Somogy	1 630	606	594	12		415
Tolna	1 916	1 214	1 123	91		1 237
<i>Dél-Dunántúl</i>	<i>4 562</i>	<i>2 388</i>	<i>2 271</i>	<i>117</i>		<i>2 121</i>
Borsod-Abaúj-Zemplén	2 095	747	627	120		441
Heves	2 815	1 241	230	1 011		2 271
Nógrád	364	5	3	2		1 650
<i>Észak-Magyarország</i>	<i>5 274</i>	<i>1 993</i>	<i>860</i>	<i>1 133</i>		<i>4 361</i>
Hajdú-Bihar	31 966	15 875	15 421	454		54 383
Jász-Nagykun-Szolnok	44 134	22 789	22 747	7	35	49 348
Szabolcs-Szatmár-Bereg	10 241	1 761		1 761		621
<i>Észak-Alföld</i>	<i>86 341</i>	<i>40 425</i>	<i>38 168</i>	<i>2 222</i>	<i>35</i>	<i>104 352</i>
Bács-Kiskun	16 369	6 879	5 257	1 622		6 639
Békés	24 128	5 553	5 553			15 390
Csongrád	25 250	12 482	11 192	1 290		16 821
<i>Dél-Alföld</i>	<i>65 747</i>	<i>24 914</i>	<i>22 002</i>	<i>2 912</i>		<i>38 850</i>
Mindösszesen	201 376	79 436	70 005	9 073	358	166 401

* Az év folyamán többször megöntözött azon terület, amelyet csak egyszer kell elszámolni

	Vízjogilag engedélyezett öntözhető terület	Mégöntözött alapterület*	Öntözővíz eredete			Kiöntözött vízmennyiség 1000 m ³
			felszíni víz hektár	felszín alatti víz	parti szűrésű víz	
Szántóföldi növények összesen						
Pest, Budapest	1 415	1 137	1 091	46		894
<i>Közép-Magyarország</i>	<i>1 415</i>	<i>1 137</i>	<i>1 091</i>	<i>46</i>		<i>894</i>
Fejér	10 249	1 091	957	134		836
Komárom-Esztergom	971	457	457			978
Veszprém	2 957	782	10	772		65
<i>Közép-Dunántúl</i>	<i>14 177</i>	<i>2 330</i>	<i>1 425</i>	<i>906</i>		<i>1 879</i>
Győr-Moson-Sopron	8 181	1 620	1 497	114	9	1 360
Vas	1 381	87		87		1 305
Zala	279	141	136	5		157
<i>Nyugat-Dunántúl</i>	<i>9 841</i>	<i>1 848</i>	<i>1 633</i>	<i>206</i>	<i>9</i>	<i>2 822</i>
Baranya	712	468	468			411
Somogy	1 278	397	397			209
Tolna	1 818	1 173	1 123	50		1 214
<i>Dél-Dunántúl</i>	<i>3 808</i>	<i>2 038</i>	<i>1 988</i>	<i>50</i>		<i>1 834</i>
Borsod-Abaúj-Zemplén	1 421	514	514			349
Heves	1 900	560	230	330		880
Nógrád	2	2			2	740
<i>Észak-Magyarország</i>	<i>3 323</i>	<i>1 076</i>	<i>744</i>	<i>332</i>		<i>1 969</i>
Hajdú-Bihar	21 798	8 724	8 724			9 829
Jász-Nagykun-Szolnok	39 318	20 266	20 231		35	33 691
Szabolcs-Szatmár-Bereg	7 049	584		584		196
<i>Észak-Alföld</i>	<i>68 166</i>	<i>29 574</i>	<i>28 955</i>	<i>584</i>	<i>35</i>	<i>43 716</i>
Bács-Kiskun	14 800	6 040	5 251	789		6 210
Békés	23 055	5 553	5 553			15 390
Csongrád	17 741	10 830	10 060	770		8 196
<i>Dél-Alföld</i>	<i>55 596</i>	<i>22 423</i>	<i>20 864</i>	<i>1 559</i>		<i>29 796</i>
Mindösszesen	156 326	60 426	56 699	3 683	44	82 911

* Az év folyamán többször megöntözött azon terület, amelyet csak egyszer kell elszámolni

	Vízjogilag engedélyezett öntözhető terület	Megöntözött alapterület*	Öntözővíz eredete			Kiöntözött vízmennyiség 1000 m ³
			felszíni víz hektár	felszín alatti víz	parti szűrésű víz	
Kukorica						
Pest, Budapest	175	195	195			268
<i>Közép-Magyarország</i>	<i>175</i>	<i>195</i>	<i>195</i>			<i>268</i>
Fejér	1 640	610	595	15		456
Komárom-Esztergom	217	35	35			28
Veszprém	10	10	10			3
<i>Közép-Dunántúl</i>	<i>1 867</i>	<i>655</i>	<i>640</i>	<i>15</i>		<i>487</i>
Győr-Moson-Sopron	1 371	655	655			591
Vas	87	87		87		1 305
Zala	130	80	80			122
<i>Nyugat-Dunántúl</i>	<i>1 588</i>	<i>822</i>	<i>735</i>	<i>87</i>		<i>2 018</i>
Baranya		108	108			158
Somogy	956	150	150			90
Tolna		532	532			675
<i>Dél-Dunántúl</i>	<i>956</i>	<i>790</i>	<i>790</i>			<i>923</i>
Borsod-Abaúj-Zemplén	501	501	501			338
Heves	956	150	150			310
Nógrád	1	1		1		400
<i>Észak-Magyarország</i>	<i>1 458</i>	<i>652</i>	<i>651</i>	<i>1</i>		<i>1 048</i>
Hajdú-Bihar	3 582	2 016	2 016			1 613
Jász-Nagykun-Szolnok	5 244	4 580	4 580			3 925
Szabolcs-Szatmár-Bereg	811	204		204		97
<i>Észak-Alföld</i>	<i>9 637</i>	<i>6 800</i>	<i>6 596</i>	<i>204</i>		<i>5 634</i>
Bács-Kiskun	1 141	476	476			242
Békés	7 200	1 950	1 950			1 220
Csongrád	5 011	7 800	7 800			4 000
<i>Dél-Alföld</i>	<i>13 352</i>	<i>10 226</i>	<i>10 226</i>			<i>5 462</i>
Mindösszesen	29 032	20 140	19 833	307		15 840

* Az év folyamán többször megöntözött azon terület, amelyet csak egyszer kell elszámolni

	Vízjogilag engedélyezett öntözhető terület	Mögöntözött alapterület*	Öntözővíz eredete			Kiöntözött vízmennyiség 1000 m ³
			felszíni víz	felszín alatti víz	parti szűrésű víz	
hektár						
Rizs (indián rizzsel)						
Pest, Budapest						
<i>Közép-Magyarország</i>						
Fejér	14	14	14		8	
Komárom-Esztergom						
Veszprém						
<i>Közép-Dunántúl</i>						
Győr-Moson-Sopron	14	14	14		8	
Vas						
Zala						
<i>Nyugat-Dunántúl</i>						
Baranya						
Somogy						
Tolna		10	10		39	
<i>Dél-Dunántúl</i>						
Borsod-Abaúj-Zemplén		10	10		39	
Heves						
Nógrád						
<i>Észak-Magyarország</i>						
Hajdú-Bihar						
Jász-Nagykun-Szolnok	3 205	1 777	1 777		15 732	
Szabolcs-Szatmár-Bereg						
<i>Észak-Alföld</i>						
Bács-Kiskun						
Békés	2 021	1 624	1 624		12 781	
Csongrád						
<i>Dél-Alföld</i>						
	2 021	1 624	1 624		12 781	
Mindösszesen						
	5 240	3 425	3 425		28 561	

* Az év folyamán többször mögöntözött azon terület, amelyet csak egyszer kell elszámolni

	Vízjogilag engedélyezett öntözhető terület	Mögöntözött alapterület*	Öntözővíz eredete			Kiöntözött vízmennyiség
			felszíni víz	felszín alatti víz	parti szűrésű víz	
hektár						1000 m ³
Napraforgó						
Pest, Budapest	100					
<i>Közép-Magyarország</i>	<i>100</i>					
Fejér	233	5	5			2
Komárom-Esztergom	11	29	29			263
Veszprém						
<i>Közép-Dunántúl</i>	<i>244</i>	<i>34</i>	<i>34</i>			<i>265</i>
Győr-Moson-Sopron	36					
Vas						
Zala						
<i>Nyugat-Dunántúl</i>	<i>36</i>					
Baranya						
Somogy						
Tolna		90	90			26
<i>Dél-Dunántúl</i>		<i>90</i>	<i>90</i>			<i>26</i>
Borsod-Abaúj-Zemplén						
Heves						
Nógrád						
<i>Észak-Magyarország</i>						
Hajdú-Bihar						
Jász-Nagykun-Szolnok	2 501	1 365	1 330		35	550
Szabolcs-Szatmár-Bereg	35					
<i>Észak-Alföld</i>	<i>2 536</i>	<i>1 365</i>	<i>1 330</i>		<i>35</i>	<i>550</i>
Bács-Kiskun	109					
Békés	980	369	369			205
Csongrád	880	180	180			180
<i>Dél-Alföld</i>	<i>1 969</i>	<i>549</i>	<i>549</i>			<i>385</i>
Mindösszesen	4 885	2 038	2 003		35	1 226

* Az év folyamán többször mögöntözött azon terület, amelyet csak egyszer kell elszámolni

	Vízjogilag engedélyezett öntözhető terület	Mégöntözött alapterület*	Öntözővíz eredete			Kiöntözött vízmennyiség 1000 m ³
			felszíni víz hektár	felszín alatti víz	parti szűrésű víz	
Burgonya						
Pest, Budapest	31	34	19	15		46
<i>Közép-Magyarország</i>	<i>31</i>	<i>34</i>	<i>19</i>	<i>15</i>		<i>46</i>
Fejér	3	1	1			
Komárom-Esztergom	327	310	310			542
Veszprém						
<i>Közép-Dunántúl</i>	<i>330</i>	<i>311</i>	<i>311</i>			<i>542</i>
Győr-Moson-Sopron	136	136	102	34		185
Vas						
Zala	58	30	30			12
<i>Nyugat-Dunántúl</i>	<i>194</i>	<i>166</i>	<i>132</i>	<i>34</i>		<i>197</i>
Baranya						
Somogy						
Tolna	1	56	56			80
<i>Dél-Dunántúl</i>	<i>1</i>	<i>56</i>	<i>56</i>			<i>80</i>
Borsod-Abaúj-Zemplén	7	7	7			8
Heves						
Nógrád	1	1		1		240
<i>Észak-Magyarország</i>	<i>8</i>	<i>8</i>	<i>7</i>	<i>1</i>		<i>248</i>
Hajdú-Bihar	1 068	920	920			1 103
Jász-Nagykun-Szolnok	4	3	3			4
Szabolcs-Szatmár-Bereg	139	72		72		13
<i>Észak-Alföld</i>	<i>1 211</i>	<i>995</i>	<i>923</i>	<i>72</i>		<i>1 120</i>
Bács-Kiskun	915	617	580	37		710
Békés	35	2	2			1
Csongrád	720	450	50	400		540
<i>Dél-Alföld</i>	<i>1 670</i>	<i>1 069</i>	<i>632</i>	<i>437</i>		<i>1 251</i>
Mindösszesen	3 444	2 639	2 080	559		3 484

* Az év folyamán többször megöntözött azon terület, amelyet csak egyszer kell elszámolni

	Vízjogilag engedélyezett öntözhető terület	Mégöntözött alapterület*	Öntözővíz eredete			Kiöntözött vízmennyiség 1000 m ³
			felszíni víz hektár	felszín alatti víz	parti szűrésű víz	
Cukorrépa						
Pest, Budapest	140	183	183			74
<i>Közép-Magyarország</i>	<i>140</i>	<i>183</i>	<i>183</i>			<i>74</i>
Fejér	57					
Komárom-Esztergom	125	47	47			87
Veszprém						
<i>Közép-Dunántúl</i>	<i>182</i>	<i>47</i>	<i>47</i>			<i>87</i>
Győr-Moson-Sopron	276	176	150	26		81
Vas						
Zala						
<i>Nyugat-Dunántúl</i>	<i>276</i>	<i>176</i>	<i>150</i>	<i>26</i>		<i>81</i>
Baranya						
Somogy	24	24	24			14
Tolna						
<i>Dél-Dunántúl</i>	<i>24</i>	<i>24</i>	<i>24</i>			<i>14</i>
Borsod-Abaúj-Zemplén						
Heves						
Nógrád						
<i>Észak-Magyarország</i>						
Hajdú-Bihar	409	189	189			155
Jász-Nagykun-Szolnok	1	1	1			
Szabolcs-Szatmár-Bereg						
<i>Észak-Alföld</i>	<i>410</i>	<i>190</i>	<i>190</i>			<i>155</i>
Bács-Kiskun						
Békés						
Csongrád	450	80	80			80
<i>Dél-Alföld</i>	<i>450</i>	<i>80</i>	<i>80</i>			<i>80</i>
Mindösszesen	1 482	699	673	26		491

* Az év folyamán többször megöntözött azon terület, amelyet csak egyszer kell elszámolni

Szója	Vízjogilag engedélyezett öntözhető terület	Megöntözött alapterület*	Öntözővíz eredete			Kiöntözött vízmennyiség
	hektár			felszíni víz	felszín alatti víz	parti szűrésű víz
Pest, Budapest						
<i>Közép-Magyarország</i>						
Fejér	2	1	1			
Komárom-Esztergom						
Veszprém						
<i>Közép-Dunántúl</i>	2	1	1			
Győr-Moson-Sopron	31					
Vas						
Zala	45	25	25			16
<i>Nyugat-Dunántúl</i>	76	25	25			16
Baranya		3	3			6
Somogy						
Tolna		111	111			97
<i>Dél-Dunántúl</i>		114	114			103
Borsod-Abaúj-Zemplén						
Heves	65					
Nógrád						
<i>Észak-Magyarország</i>	65					
Hajdú-Bihar						
Jász-Nagykun-Szolnok	40	40	40			25
Szabolcs-Szatmár-Bereg	340					
<i>Észak-Alföld</i>	380	40	40			25
Bács-Kiskun	311	283	283			87
Békés	260	240	240			95
Csongrád	500	350	350			350
<i>Dél-Alföld</i>	1 071	873	873			532
Mindösszesen	1 594	1 053	1 053			676

* Az év folyamán többször megöntözött azon terület, amelyet csak egyszer kell elszámolni

	Vízjogilag engedélyezett öntözhető terület	Mögöntözött alapterület*	Öntözővíz eredete			Kiöntözött vízmennyiség 1000 m ³
			felszíni víz	felszín alatti víz	parti szűrésű víz	
hektár						
Dohány						
Pest, Budapest						
<i>Közép-Magyarország</i>						
Fejér						
Komárom-Esztergom						
Veszprém						
<i>Közép-Dunántúl</i>						
Győr-Moson-Sopron						
Vas						
Zala						
<i>Nyugat-Dunántúl</i>						
Baranya						
Somogy						
Tolna						
<i>Dél-Dunántúl</i>						
Borsod-Abaúj-Zemplén						
Heves	58	58		58	129	
Nógrád						
<i>Észak-Magyarország</i>	58	58		58	129	
Hajdú-Bihar	31	16	16			
Jász-Nagykun-Szolnok	81	23	23		5	
Szabolcs-Szatmár-Bereg	201	135		135	25	
<i>Észak-Alföld</i>	312	174	39	135	31	
Bács-Kiskun	62	62	62		49	
Békés						
Csongrád						
<i>Dél-Alföld</i>	62	62	62		49	
Mindösszesen	432	294	101	193	209	

* Az év folyamán többször mögöntözött azon terület, amelyet csak egyszer kell elszámolni

	Vízjogilag engedélyezett öntözhető terület	Megöntözött alapterület*	Öntözővíz eredete			Kiöntözött vízmennyiség
	hektár				1000 m ³	
Takarmánynövények						
Pest, Budapest		376	376			244
<i>Közép-Magyarország</i>		376	376			244
Fejér	318	69	65	4		15
Komárom-Esztergom	291	36	36			58
Veszprém	772	772		772		62
<i>Közép-Dunántúl</i>	1 381	877	101	776		135
Győr-Moson-Sopron	432	432	410	22		284
Vas						
Zala						
<i>Nyugat-Dunántúl</i>	432	432	410	22		284
Baranya						
Somogy	75					
Tolna		310	310			209
<i>Dél-Dunántúl</i>	75	310	310			209
Borsod-Abaúj-Zemplén						
Heves	160	160	160			42
Nógrád						
<i>Észak-Magyarország</i>	160	160	160			42
Hajdú-Bihar	1 654					
Jász-Nagykun-Szolnok	2 061	1 707	1 707			1 383
Szabolcs-Szatmár-Bereg	563					
<i>Észak-Alföld</i>	4 278	1 707	1 707			1 383
Bács-Kiskun	470	470	470			110
Békés	5 440	815	815			696
Csongrád	350	210	210			210
<i>Dél-Alföld</i>	6 260	1 495	1 495			1 016
Mindösszesen	12 586	5 358	4 560	798		3 313

* Az év folyamán többször megöntözött azon terület, amelyet csak egyszer kell elszámolni

	Vízjogilag engedélyezett öntözhető terület	Mégöntözött alapterület*	Öntözővíz eredete			Kiöntözött vízmennyiség 1000 m ³
			felszíni víz hektár	felszín alatti víz	parti szűrésű víz	
Zöldségfélék összesen						
Pest, Budapest	59	34	3	31		87
<i>Közép-Magyarország</i>	<i>59</i>	<i>34</i>	<i>3</i>	<i>31</i>		<i>87</i>
Fejér	420	254	232	22		321
Komárom-Esztergom						
Veszprém						
<i>Közép-Dunántúl</i>	<i>420</i>	<i>254</i>	<i>232</i>	<i>22</i>		<i>321</i>
Győr-Moson-Sopron	150	148	132	7	9	156
Vas						
Zala	46	6	1	5		7
<i>Nyugat-Dunántúl</i>	<i>196</i>	<i>154</i>	<i>133</i>	<i>12</i>	<i>9</i>	<i>163</i>
Baranya	322	357	357			247
Somogy	163	163	163			98
Tolna	55	64	14	50		88
<i>Dél-Dunántúl</i>	<i>540</i>	<i>584</i>	<i>534</i>	<i>50</i>		<i>433</i>
Borsod-Abaúj-Zemplén	6	6	6			3
Heves	189	178	119	59		382
Nógrád	1					100
<i>Észak-Magyarország</i>	<i>196</i>	<i>184</i>	<i>125</i>	<i>59</i>		<i>485</i>
Hajdú-Bihar	15 054	5 583	5 583			6 958
Jász-Nagykun-Szolnok	2 116	2 102	2 102			3 529
Szabolcs-Szatmár-Bereg	785	173		173		62
<i>Észak-Alföld</i>	<i>17 955</i>	<i>7 858</i>	<i>7 685</i>	<i>173</i>		<i>10 549</i>
Bács-Kiskun	4 195	4 010	3 902	108		4 826
Békés	5 650	553	553			392
Csongrád	9 830	1 760	1 390	370		2 050
<i>Dél-Alföld</i>	<i>19 675</i>	<i>6 323</i>	<i>5 845</i>	<i>478</i>		<i>7 268</i>
Mindösszesen	39 041	15 391	14 556	826	9	19 307

* Az év folyamán többször megöntözött azon terület, amelyet csak egyszer kell elszámolni

	Vízjogilag engedélyezett öntözhető terület	Megöntözött alapterület*	Öntözővíz eredete			Kiöntözött vízmennyiség 1000 m ³
			felszíni víz	felszín alatti víz	parti szűrésű víz	
hektár						
Csemegekukorica						
Pest, Budapest						
<i>Közép-Magyarország</i>						
Fejér	144	56	53	3		50
Komárom-Esztergom						
Veszprém						
<i>Közép-Dunántúl</i>						
Győr-Moson-Sopron	144	56	53	3		50
Vas						
Zala	41	5		5		6
<i>Nyugat-Dunántúl</i>						
Baranya	41	5		5		6
Somogy						
Tolna		162	162			108
<i>Dél-Dunántúl</i>						
Borsod-Abaúj-Zemplén		2		2		30
Heves		164	162	2		138
Nógrád						
<i>Észak-Magyarország</i>						
Hajdú-Bihar	85	85	85			195
Jász-Nagykun-Szolnok	85	85	85			195
Szabolcs-Szatmár-Bereg	9 782	4 320	4 320			4 977
<i>Észak-Alföld</i>						
Bács-Kiskun	1 400	1 392	1 392			1 808
Békés	392	33		33		4
Csongrád	11 574	5 745	5 712	33		6 789
<i>Dél-Alföld</i>						
Mindösszesen	19 810	9 039	8 996	43		10 936

* Az év folyamán többször megöntözött azon terület, amelyet csak egyszer kell elszámolni

	Vízjogilag engedélyezett öntözhető terület	Megöntözött alapterület*	Öntözővíz eredete			Kiöntözött vízmennyiség
			felszíni víz	felszín alatti víz	parti szűrésű víz	
	hektár				1000 m ³	
Zöldborsó						
Pest, Budapest						
<i>Közép-Magyarország</i>						
Fejér	240	104	104			187
Komárom-Esztergom						
Veszprém						
<i>Közép-Dunántúl</i>	240	104	104			187
Győr-Moson-Sopron						
Vas						
Zala						
<i>Nyugat-Dunántúl</i>						
Baranya		165	165			119
Somogy	95	95	95			57
Tolna		10	10			8
<i>Dél-Dunántúl</i>	95	270	270			184
Borsod-Abaúj-Zemplén						
Heves	67	67	67			127
Nógrád						
<i>Észak-Magyarország</i>	67	67	67			127
Hajdú-Bihar	4 320	450	450			970
Jász-Nagykun-Szolnok	227	227	227			190
Szabolcs-Szatmár-Bereg	221	20		20		5
<i>Észak-Alföld</i>	4 768	697	677	20		1 165
Bács-Kiskun	868	868	868			444
Békés	1 250	196	196			152
Csongrád	300	300	300			410
<i>Dél-Alföld</i>	2 418	1 364	1 364			1 006
Mindösszesen	7 588	2 502	2 482	20		2 670

* Az év folyamán többször megöntözött azon terület, amelyet csak egyszer kell elszámolni

	Vízjogilag engedélyezett öntözhető terület	Mégöntözött alapterület*	Öntözővíz eredete			Kiöntözött vízmennyiség 1000 m ³
			felszíni víz hektár	felszín alatti víz	parti szűrésű víz	
Zöldbab						
Pest, Budapest						
<i>Közép-Magyarország</i>						
Fejér						
Komárom-Esztergom						
Veszprém						
<i>Közép-Dunántúl</i>						
Győr-Moson-Sopron						
Vas						
Zala						
<i>Nyugat-Dunántúl</i>						
Baranya		30	30			20
Somogy	68	68	68			41
Tolna						
<i>Dél-Dunántúl</i>	68	98	98			61
Borsod-Abaúj-Zemplén						
Heves						
Nógrád						
<i>Észak-Magyarország</i>						
Hajdú-Bihar	356	318	318			358
Jász-Nagykun-Szolnok	244	244	244			387
Szabolcs-Szatmár-Bereg						
<i>Észak-Alföld</i>	600	562	562			745
Bács-Kiskun	298	240	240			264
Békés	30	30	30			84
Csongrád	60	60	60			70
<i>Dél-Alföld</i>	388	330	330			418
Mindösszesen	1 056	990	990			1 224

* Az év folyamán többször megöntözött azon terület, amelyet csak egyszer kell elszámolni

	Vízjogilag engedélyezett öntözhető terület	Mögöntözött alapterület*	Öntözővíz eredete			Kiöntözött vízmennyiség 1000 m ³
			felszíni víz hektár	felszín alatti víz	parti szűrésű víz	
Paradicsom						
Pest, Budapest						
<i>Közép-Magyarország</i>						
Fejér						
Komárom-Esztergom						
Veszprém						
<i>Közép-Dunántúl</i>						
Győr-Moson-Sopron						
Vas						
Zala						
<i>Nyugat-Dunántúl</i>						
Baranya						
Somogy						
Tolna						
<i>Dél-Dunántúl</i>						
Borsod-Abaúj-Zemplén						
Heves	6	6		6	5	
Nógrád						
<i>Észak-Magyarország</i>	6	6		6	5	
Hajdú-Bihar	215	199	199		263	
Jász-Nagykun-Szolnok						
Szabolcs-Szatmár-Bereg	14	14		14	10	
<i>Észak-Alföld</i>	229	213	199	14	273	
Bács-Kiskun	43	43	42	2	71	
Békés	12	12	12		4	
Csongrád	110	100	30	70	80	
<i>Dél-Alföld</i>	165	155	84	72	155	
Mindösszesen	400	374	283	92	434	

* Az év folyamán többször mögöntözött azon terület, amelyet csak egyszer kell elszámolni

	Vízjogilag engedélyezett öntözhető terület	Mögöntözött alapterület*	Öntözővíz eredete			Kiöntözött vízmenyiség 1000 m ³
			felszíni víz hektár	felszín alatti víz	parti szűrésű víz	
Paprika						
Pest, Budapest	1	1	1			1
<i>Közép-Magyarország</i>	<i>1</i>	<i>1</i>	<i>1</i>			<i>1</i>
Fejér	5	1		1		3
Komárom-Esztergom						
Veszprém						
<i>Közép-Dunántúl</i>	<i>5</i>	<i>1</i>		<i>1</i>		<i>3</i>
Győr-Moson-Sopron	10	9			9	6
Vas						
Zala	5	1	1			1
<i>Nyugat-Dunántúl</i>	<i>15</i>	<i>10</i>	<i>1</i>		<i>9</i>	<i>7</i>
Baranya						
Somogy						
Tolna		6	4	2		34
<i>Dél-Dunántúl</i>		<i>6</i>	<i>4</i>	<i>2</i>		<i>34</i>
Borsod-Abaúj-Zemplén						
Heves						
Nógrád						
<i>Észak-Magyarország</i>						
Hajdú-Bihar	239	180	180			241
Jász-Nagykun-Szolnok	27	27	27			70
Szabolcs-Szatmár-Bereg	63	62		62		22
<i>Észak-Alföld</i>	<i>329</i>	<i>269</i>	<i>207</i>	<i>62</i>		<i>332</i>
Bács-Kiskun	262	210	195	15		336
Békés						
Csongrád	340	150	50	100		120
<i>Dél-Alföld</i>	<i>602</i>	<i>360</i>	<i>245</i>	<i>115</i>		<i>456</i>
Mindösszesen	952	646	457	180	9	834

* Az év folyamán többször mögöntözött azon terület, amelyet csak egyszer kell elszámolni

	Vízjogilag engedélyezett öntözhető terület	Mögöntözött alapterület*	Öntözővíz eredete			Kiöntözött vízmennyiség 1000 m ³
			felszíni víz	felszín alatti víz	parti szűrésű víz	
hektár						
Fejerkáposzta						
Pest, Budapest	21	13	31		13	31
<i>Közép-Magyarország</i>	<i>21</i>	<i>13</i>	<i>31</i>		<i>13</i>	<i>31</i>
Fejér	10	4	3	4		3
Komárom-Esztergom						
Veszprém						
<i>Közép-Dunántúl</i>	<i>10</i>	<i>4</i>	<i>3</i>	<i>4</i>		<i>3</i>
Győr-Moson-Sopron	3	3	1		3	1
Vas						
Zala						
<i>Nyugat-Dunántúl</i>	<i>3</i>	<i>3</i>	<i>1</i>		<i>3</i>	<i>1</i>
Baranya						
Somogy						
Tolna						
<i>Dél-Dunántúl</i>						
Borsod-Abaúj-Zemplén	6	6	3	6		3
Heves						
Nógrád						
<i>Észak-Magyarország</i>	<i>6</i>	<i>6</i>	<i>3</i>	<i>6</i>		<i>3</i>
Hajdú-Bihar	142	116	149	116		149
Jász-Nagykun-Szolnok						
Szabolcs-Szatmár-Bereg	34	18	14		18	14
<i>Észak-Alföld</i>	<i>176</i>	<i>134</i>	<i>163</i>	<i>116</i>	<i>18</i>	<i>163</i>
Bács-Kiskun	1	1	1		1	1
Békés						
Csongrád	520	250	270	50	200	270
<i>Dél-Alföld</i>	<i>521</i>	<i>251</i>	<i>271</i>	<i>50</i>	<i>201</i>	<i>271</i>
Mindösszesen	737	411	473	176	235	473

* Az év folyamán többször mögöntözött azon terület, amelyet csak egyszer kell elszámolni

	Vízjogilag engedélyezett öntözhető terület	Mögöntözött alapterület*	Öntözővíz eredete			Kiöntözött vízmennyiség 1000 m ³
			felszíni víz	felszín alatti víz	parti szűrésű víz	
hektár						
Uborka						
Pest, Budapest						
<i>Közép-Magyarország</i>						
Fejér						
Komárom-Esztergom						
Veszprém						
<i>Közép-Dunántúl</i>						
Győr-Moson-Sopron						
Vas						
Zala						
<i>Nyugat-Dunántúl</i>						
Baranya						
Somogy						
Tolna						
<i>Dél-Dunántúl</i>						
Borsod-Abaúj-Zemplén						
Heves						
Nógrád						
<i>Észak-Magyarország</i>						
Hajdú-Bihar						
Jász-Nagykun-Szolnok						
Szabolcs-Szatmár-Bereg	52	26		26		6
<i>Észak-Alföld</i>	52	26		26		6
Bács-Kiskun						
Békés						
Csongrád						
<i>Dél-Alföld</i>						
Mindösszesen	52	26		26		6

* Az év folyamán többször mögöntözött azon terület, amelyet csak egyszer kell elszámolni

	Vízjogilag engedélyezett öntözhető terület	Mégöntözött alapterület*	Öntözővíz eredete			Kiöntözött vízmennyiség 1000 m ³
			felszíni víz hektár	felszín alatti víz	parti szűrésű víz	
Gyümölcsösök összesen						
Pest, Budapest	222	100		100		57
<i>Közép-Magyarország</i>	<i>222</i>	<i>100</i>		<i>100</i>		<i>57</i>
Fejér	343	260	10	250		112
Komárom-Esztergom	17	35		35		
Veszprém	275	121		81	40	248
<i>Közép-Dunántúl</i>	<i>635</i>	<i>416</i>	<i>10</i>	<i>366</i>	<i>40</i>	<i>360</i>
Győr-Moson-Sopron	336	227		227		142
Vas	88	75			75	42
Zala	664	620		620		905
<i>Nyugat-Dunántúl</i>	<i>1 088</i>	<i>922</i>		<i>847</i>	<i>75</i>	<i>1 089</i>
Baranya	44	44	30	14		27
Somogy	193	152	141	12		190
Tolna	59	41		41		23
<i>Dél-Dunántúl</i>	<i>296</i>	<i>238</i>	<i>171</i>	<i>67</i>		<i>240</i>
Borsod-Abaúj-Zemplén	673	232	112	120		91
Heves	757	679		679		1 388
Nógrád	353	1		1		100
<i>Észak-Magyarország</i>	<i>1 783</i>	<i>912</i>	<i>112</i>	<i>799</i>		<i>1 579</i>
Hajdú-Bihar	908	454		454		289
Jász-Nagykun-Szolnok	45	6	6			8
Szabolcs-Szatmár-Bereg	2 832	1 077		1 077		414
<i>Észak-Alföld</i>	<i>3 785</i>	<i>1 537</i>	<i>6</i>	<i>1 531</i>		<i>711</i>
Bács-Kiskun	1 253	658	6	652		274
Békés						
Csongrád	3 610	800	280	520		1 440
<i>Dél-Alföld</i>	<i>4 863</i>	<i>1 458</i>	<i>286</i>	<i>1 172</i>		<i>1 714</i>
Mindösszesen	12 672	5 582	585	4 883	115	5 750

* Az év folyamán többször megöntözött azon terület, amelyet csak egyszer kell elszámolni

	Vízjogilag engedélyezett öntözhető terület	Mégöntözött alapterület*	Öntözővíz eredete			Kiöntözött vízmennyiség 1000 m ³
			felszíni víz hektár	felszín alatti víz	parti szűrésű víz	
Alma						
Pest, Budapest	75	21		21		22
<i>Közép-Magyarország</i>	75	21		21		22
Fejér	87	81	10	71		64
Komárom-Esztergom						
Veszprém	57	52		52		58
<i>Közép-Dunántúl</i>	144	133	10	123		121
Győr-Moson-Sopron	59	50		50		16
Vas	51	51			51	30
Zala	382	350		350		501
<i>Nyugat-Dunántúl</i>	492	451		400	51	547
Baranya		24	10	14		23
Somogy	32	32	32			36
Tolna	19	19		19		14
<i>Dél-Dunántúl</i>	51	75	42	33		73
Borsod-Abaúj-Zemplén	135	135	59	75		57
Heves	220	240		240		512
Nógrád	66					50
<i>Észak-Magyarország</i>	421	375	59	316		619
Hajdú-Bihar	454	257		257		187
Jász-Nagykun-Szolnok	5	1	1			
Szabolcs-Szatmár-Bereg	2 085	976		976		398
<i>Észak-Alföld</i>	2 545	1 234	1	1 233		585
Bács-Kiskun	431	222	6	216		139
Békés						
Csongrád	620	200	80	120		360
<i>Dél-Alföld</i>	1 051	422	86	336		499
Mindösszesen	4 779	2 710	198	2 461	51	2 466

* Az év folyamán többször megöntözött azon terület, amelyet csak egyszer kell elszámolni

	Vízjogilag engedélyezett öntözhető terület	Mégöntözött alapterület*	Öntözővíz eredete			Kiöntözött vízmennyiség 1000 m ³
			felszíni víz	felszín alatti víz	parti szűrésű víz	
Körte	hektár					
Pest, Budapest						
<i>Közép-Magyarország</i>						
Fejér	10	10		10		11
Komárom-Esztergom						
Veszprém	18	17		17		15
<i>Közép-Dunántúl</i>	28	27		27		26
Győr-Moson-Sopron	10					
Vas	19	19			19	8
Zala	202	190		190		289
<i>Nyugat-Dunántúl</i>	231	209		190	19	297
Baranya						
Somogy	40	17	5	12		5
Tolna	4	4		4		3
<i>Dél-Dunántúl</i>	44	21	5	15		9
Borsod-Abaúj-Zemplén	70	50	50			26
Heves	35	35		35		90
Nógrád	14					50
<i>Észak-Magyarország</i>	119	85	50	35		166
Hajdú-Bihar	257					
Jász-Nagykun-Szolnok						
Szabolcs-Szatmár-Bereg	84					
<i>Észak-Alföld</i>	341					
Bács-Kiskun	2					
Békés						
Csongrád	6					
<i>Dél-Alföld</i>	8					
Mindösszesen	771	342	55	268	19	498

* Az év folyamán többször megöntözött azon terület, amelyet csak egyszer kell elszámolni

	Vízjogilag engedélyezett öntözhető terület	Megöntözött alapterület*	Öntözővíz eredete			Kiöntözött vízmennyiség
	hektár				1000 m ³	
Szilva						
Pest, Budapest	21	18	18			12
<i>Közép-Magyarország</i>	<i>21</i>	<i>18</i>	<i>18</i>			<i>12</i>
Fejér	8	8	8			4
Komárom-Esztergom						
Veszprém	13	13	13			25
<i>Közép-Dunántúl</i>	<i>20</i>	<i>20</i>	<i>20</i>			<i>29</i>
Győr-Moson-Sopron						
Vas	5	5		5		4
Zala						
<i>Nyugat-Dunántúl</i>	<i>5</i>	<i>5</i>		<i>5</i>		<i>4</i>
Baranya						
Somogy						
Tolna						
<i>Dél-Dunántúl</i>						
Borsod-Abaúj-Zemplén	1					
Heves	71	71	71			140
Nógrád	4					
<i>Észak-Magyarország</i>	<i>76</i>	<i>71</i>	<i>71</i>			<i>140</i>
Hajdú-Bihar						
Jász-Nagykun-Szolnok	2					
Szabolcs-Szatmár-Bereg						
<i>Észak-Alföld</i>	<i>2</i>					
Bács-Kiskun	170	170	170			56
Békés						
Csongrád						
<i>Dél-Alföld</i>	<i>170</i>	<i>170</i>	<i>170</i>			<i>56</i>
Mindösszesen	295	285	280	5		241

* Az év folyamán többször megöntözött azon terület, amelyet csak egyszer kell elszámolni

	Vízjogilag engedélyezett öntözhető terület	Mögöntözött alapterület*	Öntözővíz eredete			Kiöntözött vízmennyiség 1000 m ³
			felszíni víz hektár	felszín alatti víz	parti szűrésű víz	
Kajszibarack						
Pest, Budapest	10	10	10			5
<i>Közép-Magyarország</i>	10	10	10			5
Fejér	55	38	38			5
Komárom-Esztergom						
Veszprém	37	37			37	140
<i>Közép-Dunántúl</i>	92	75	38		37	145
Győr-Moson-Sopron	2	2	2			
Vas						
Zala						
<i>Nyugat-Dunántúl</i>	2	2	2			
Baranya		10	10			2
Somogy	20	20	20			41
Tolna						
<i>Dél-Dunántúl</i>	20	30	30			43
Borsod-Abaúj-Zemplén	23	3	3			
Heves	18	18		18		36
Nógrád	16					
<i>Észak-Magyarország</i>	57	21	3	18		36
Hajdú-Bihar						
Jász-Nagykun-Szolnok						
Szabolcs-Szatmár-Bereg	13	9		9		4
<i>Észak-Alföld</i>	13	9		9		4
Bács-Kiskun	48	25		25		24
Békés						
Csongrád	25					
<i>Dél-Alföld</i>	73	25		25		24
Mindösszesen	266	172	33	102	37	257

* Az év folyamán többször megöntözött azon terület, amelyet csak egyszer kell elszámolni

	Vízjogilag engedélyezett öntözhető terület	Mögöntözött alapterület*	Öntözővíz eredete			Kiöntözött vízmenyiség 1000 m ³
			felszíni víz hektár	felszín alatti víz	parti szűrésű víz	
Őszibarack						
Pest, Budapest	10	7		7		2
<i>Közép-Magyarország</i>	<i>10</i>	<i>7</i>		<i>7</i>		<i>2</i>
Fejér	40	36		36		8
Komárom-Esztergom						
Veszprém	3	3			3	10
<i>Közép-Dunántúl</i>	<i>43</i>	<i>39</i>		<i>36</i>	<i>3</i>	<i>18</i>
Győr-Moson-Sopron	5	2		2		1
Vas						
Zala						
<i>Nyugat-Dunántúl</i>	<i>5</i>	<i>2</i>		<i>2</i>		<i>1</i>
Baranya						
Somogy	26	26	26			20
Tolna						
<i>Dél-Dunántúl</i>	<i>26</i>	<i>26</i>	<i>26</i>			<i>20</i>
Borsod-Abaúj-Zemplén	19	19		19		2
Heves	51	51		51		80
Nógrád						
<i>Észak-Magyarország</i>	<i>70</i>	<i>70</i>		<i>70</i>		<i>82</i>
Hajdú-Bihar						
Jász-Nagykun-Szolnok						
Szabolcs-Szatmár-Bereg	21					
<i>Észak-Alföld</i>	<i>21</i>					
Bács-Kiskun	27	11		11		8
Békés						
Csongrád	650	600	200	400		1 080
<i>Dél-Alföld</i>	<i>677</i>	<i>611</i>	<i>200</i>	<i>411</i>		<i>1 088</i>
Mindösszesen	851	755	226	527	3	1 211

* Az év folyamán többször mögöntözött azon terület, amelyet csak egyszer kell elszámolni

	Vízjogilag engedélyezett öntözhető terület	Megöntözött alapterület*	Öntözővíz eredete			Kiöntözött vízmennyiség 1000 m ³
			felszíni víz hektár	felszín alatti víz	parti szűrésű víz	
Meggy						
Pest, Budapest	93	38		38		14
<i>Közép-Magyarország</i>	93	38		38		14
Fejér	73	62		62		14
Komárom-Esztergom						
Veszprém						
<i>Közép-Dunántúl</i>	73	62		62		14
Győr-Moson-Sopron	30	30		30		18
Vas						
Zala	20	20		20		30
<i>Nyugat-Dunántúl</i>	50	50		50		48
Baranya		10	10			2
Somogy	37	37	37			49
Tolna						
<i>Dél-Dunántúl</i>	37	47	47			51
Borsod-Abaúj-Zemplén	15	15		15		3
Heves	170	170		170		350
Nógrád	30					
<i>Észak-Magyarország</i>	215	185		185		353
Hajdú-Bihar	197	197		197		102
Jász-Nagykun-Szolnok						
Szabolcs-Szatmár-Bereg		21		21		5
<i>Észak-Alföld</i>	197	218		218		107
Bács-Kiskun	277	176		176		32
Békés						
Csongrád						
<i>Dél-Alföld</i>	277	176		176		32
Mindösszesen	942	775	47	728		619

* Az év folyamán többször megöntözött azon terület, amelyet csak egyszer kell elszámolni

	Vízjogilag engedélyezett öntözhető terület	Mögöntözött alapterület*	Öntözővíz eredete			Kiöntözött vízmennyiség 1000 m ³
			felszíni víz	felszín alatti víz	parti szűrésű víz	
hektár						
Cseresznye						
Pest, Budapest	4	4		4		3
<i>Közép-Magyarország</i>	4	4		4		3
Fejér	21	21		21		5
Komárom-Esztergom						
Veszprém						
<i>Közép-Dunántúl</i>	21	21		21		5
Győr-Moson-Sopron						
Vas						
Zala	60	60		60		85
<i>Nyugat-Dunántúl</i>	60	60		60		85
Baranya						
Somogy	21	21	21			39
Tolna	4	4		4		4
<i>Dél-Dunántúl</i>	25	25	21	4		43
Borsod-Abaúj-Zemplén	10	10		10		2
Heves	94	94		94		180
Nógrád						
<i>Észak-Magyarország</i>	104	104		104		182
Hajdú-Bihar						
Jász-Nagykun-Szolnok						
Szabolcs-Szatmár-Bereg		9		9		7
<i>Észak-Alföld</i>		9		9		7
Bács-Kiskun	12	8		8		3
Békés						
Csongrád						
<i>Dél-Alföld</i>	12	8		8		3
Mindösszesen	226	232	21	210		328

* Az év folyamán többször mögöntözött azon terület, amelyet csak egyszer kell elszámolni

	Vízjogilag engedélyezett öntözhető terület	Megöntözött alapterület*	Öntözővíz eredete			Kiöntözött vízmenyiség
	hektár			felszíni víz	felszín alatti víz	parti szűrésű víz
Málna						
Pest, Budapest						
<i>Közép-Magyarország</i>						
Fejér						
Komárom-Esztergom						
Veszprém						
<i>Közép-Dunántúl</i>						
Győr-Moson-Sopron						1
Vas						
Zala						
<i>Nyugat-Dunántúl</i>						1
Baranya						
Somogy						
Tolna	10					
<i>Dél-Dunántúl</i>	10					
Borsod-Abaúj-Zemplén						
Heves	49					
Nógrád	43					
<i>Észak-Magyarország</i>	92					
Hajdú-Bihar						
Jász-Nagykun-Szolnok						
Szabolcs-Szatmár-Bereg	9					
<i>Észak-Alföld</i>	9					
Bács-Kiskun						
Békés						
Csongrád	3					
<i>Dél-Alföld</i>	3					
Mindösszesen	115					1

* Az év folyamán többször megöntözött azon terület, amelyet csak egyszer kell elszámolni

	Vízjogilag engedélyezett öntözhető terület	Megöntözött alapterület*	Öntözővíz eredete			Kiöntözött vízmennyiség
	hektár				1000 m ³	
Ribizli						
Pest, Budapest						
<i>Közép-Magyarország</i>						
Fejér						
Komárom-Esztergom						
Veszprém						
<i>Közép-Dunántúl</i>						
Győr-Moson-Sopron						
Vas						
Zala						
<i>Nyugat-Dunántúl</i>						
Baranya						
Somogy						
Tolna	14	14		14	2	
<i>Dél-Dunántúl</i>	14	14		14	2	
Borsod-Abaúj-Zemplén						
Heves						
Nógrád	137					
<i>Észak-Magyarország</i>	137					
Hajdú-Bihar						
Jász-Nagykun-Szolnok						
Szabolcs-Szatmár-Bereg						
<i>Észak-Alföld</i>						
Bács-Kiskun						
Békés						
Csongrád						
<i>Dél-Alföld</i>						
Mindösszesen	151	14		14	2	

* Az év folyamán többször megöntözött azon terület, amelyet csak egyszer kell elszámolni

	Vízjogilag engedélyezett öntözhető terület	Mögöntözött alapterület*	Öntözővíz eredete			Kiöntözött vízmennyiség
			felszíni víz	felszín alatti víz	parti szűrésű víz	
hektár						1000 m ³
Szeder						
Pest, Budapest						
<i>Közép-Magyarország</i>						
Fejér						
Komárom-Esztergom						
Veszprém						
<i>Közép-Dunántúl</i>						
Győr-Moson-Sopron						
Vas						
Zala						
<i>Nyugat-Dunántúl</i>						
Baranya						
Somogy						
Tolna						
<i>Dél-Dunántúl</i>						
Borsod-Abaúj-Zemplén						
Heves	49					
Nógrád	20					
<i>Észak-Magyarország</i>	69					
Hajdú-Bihar						
Jász-Nagykun-Szolnok						
Szabolcs-Szatmár-Bereg	23					
<i>Észak-Alföld</i>	23					
Bács-Kiskun						
Békés						
Csongrád						
<i>Dél-Alföld</i>						
Mindösszesen	92					

* Az év folyamán többször megöntözött azon terület, amelyet csak egyszer kell elszámolni

	Vízjogilag engedélyezett öntözhető terület	Megöntözött alapterület*	Öntözővíz eredete			Kiöntözött vízmennyiség
	hektár				1000 m ³	
Szőlő						
Pest, Budapest						
<i>Közép-Magyarország</i>						
Fejér	5	5		5	3	
Komárom-Esztergom						
Veszprém						
<i>Közép-Dunántúl</i>	5	5		5	3	
Győr-Moson-Sopron	15	15		15	11	
Vas	20					
Zala	5	5		5	12	
<i>Nyugat-Dunántúl</i>	40	20		20	23	
Baranya	204					
Somogy						
Tolna						
<i>Dél-Dunántúl</i>	204					
Borsod-Abaúj-Zemplén	1	1	1			
Heves	120					
Nógrád						
<i>Észak-Magyarország</i>	121	1	1			
Hajdú-Bihar						
Jász-Nagykun-Szolnok	1	1	1			
Szabolcs-Szatmár-Bereg	1					
<i>Észak-Alföld</i>	2	1	1			
Bács-Kiskun	26					
Békés						
Csongrád	8					
<i>Dél-Alföld</i>	34					
Mindösszesen	406	26	1	25	26	

* Az év folyamán többször megöntözött azon terület, amelyet csak egyszer kell elszámolni

	Vízjogilag engedélyezett öntözhető terület	Mögöntözött alapterület*	Öntözővíz eredete			Kiöntözött vízmennyiség 1000 m ³
			felszíni víz hektár	felszín alatti víz	parti szűrésű víz	
Gyep						
Pest, Budapest	68	68	68			35
<i>Közép-Magyarország</i>	68	68	68			35
Fejér	810					
Komárom-Esztergom	41	9	9			7
Veszprém						
<i>Közép-Dunántúl</i>	851	9	9			7
Győr-Moson-Sopron	527	9		9		1
Vas						
Zala						
<i>Nyugat-Dunántúl</i>	527	9		9		1
Baranya						
Somogy	97	20	20			1
Tolna						
<i>Dél-Dunántúl</i>	97	20	20			1
Borsod-Abaúj-Zemplén						
Heves						
Nógrád						
<i>Észak-Magyarország</i>						
Hajdú-Bihar	3 976	1 413	1 413			491
Jász-Nagykun-Szolnok	284					
Szabolcs-Szatmár-Bereg	17					
<i>Észak-Alföld</i>	4 277	1 413	1 413			491
Bács-Kiskun	118	118		118		25
Békés						
Csongrád	580					
<i>Dél-Alföld</i>	698	118		118		25
Mindösszesen	6 518	1 637	1 510	127		560

* Az év folyamán többször mögöntözött azon terület, amelyet csak egyszer kell elszámolni

	Vízjogilag engedélyezett öntözhető terület	Megöntözött alapterület*	Öntözővíz eredete			Kiöntözött vízmennyiség
	hektár			felszíni víz	felszín alatti víz	parti szűrésű víz
Halastó						
Pest, Budapest						
<i>Közép-Magyarország</i>						
Fejér	62					
Komárom-Esztergom						
Veszprém						
<i>Közép-Dunántúl</i>	62					
Győr-Moson-Sopron	268					
Vas						
Zala	244	244	244			859
<i>Nyugat-Dunántúl</i>	512	244	244			859
Baranya						
Somogy						
Tolna						
<i>Dél-Dunántúl</i>						
Borsod-Abaúj-Zemplén						
Heves						
Nógrád						
<i>Észak-Magyarország</i>						
Hajdú-Bihar	5 284	5 284	5 284			43 774
Jász-Nagykun-Szolnok	3 320	2 505	2 505			15 632
Szabolcs-Szatmár-Bereg						
<i>Észak-Alföld</i>	8 604	7 789	7 789			59 406
Bács-Kiskun						
Békés						
Csongrád	3 311	852	852			7 185
<i>Dél-Alföld</i>	3 311	852	852			7 185
Mindösszesen	12 489	8 885	8 885			67 450

* Az év folyamán többször megöntözött azon terület, amelyet csak egyszer kell elszámolni

	Vízjogilag engedélyezett öntözhető terület	Megöntözött alapterület*	Öntözővíz eredete			Kiöntözött vízmennyiség 1000 m ³
			felszíni víz hektár	felszín alatti víz	parti szűrésű víz	
Egyéb						
Pest, Budapest	7	6		6		7
<i>Közép-Magyarország</i>	7	6		6		7
Fejér	186	29	29	1		247
Komárom-Esztergom						
Veszprém	642	244	244			61
<i>Közép-Dunántúl</i>	828	273	273	1		307
Győr-Moson-Sopron	8 823	2 098	2 098			8 100
Vas	191	112			112	84
Zala	160	118	55	63		192
<i>Nyugat-Dunántúl</i>	9 174	2 328	2 153	63	112	8 376
Baranya	57	57	57			30
Somogy	61	36	36			15
Tolna	38					
<i>Dél-Dunántúl</i>	156	93	93			45
Borsod-Abaúj-Zemplén						
Heves	38	2		2		3
Nógrád	9	3	3			810
<i>Észak-Magyarország</i>	47	5	3	2		813
Hajdú-Bihar						
Jász-Nagykun-Szolnok	1 167	12	5	7		17
Szabolcs-Szatmár-Bereg	342	100		100		10
<i>Észak-Alföld</i>	1 508	112	5	107		27
Bács-Kiskun	172	63		63		130
Békés	1 073					
Csongrád						
<i>Dél-Alföld</i>	1 245	63		63		130
Mindösszesen	12 965	2 880	2 526	242	112	9 704

* Az év folyamán többször megöntözött azon terület, amelyet csak egyszer kell elszámolni

	Vízjogilag engedélyezett öntözhető terület	Megöntözött alapterület*	Öntözővíz eredete			Kiöntözött vízmenyiség 1000 m ³
			felszíni víz hektár	felszín alatti víz	parti szűrésű víz	
Dísznövény						
Pest, Budapest	2	1	1			2
<i>Közép-Magyarország</i>	2	1	1			2
Fejér	20	20	20			220
Komárom-Esztergom						
Veszprém						
<i>Közép-Dunántúl</i>	20	20	20			220
Győr-Moson-Sopron	70	70	70			84
Vas	191	112			112	84
Zala	110	88	25	63		168
<i>Nyugat-Dunántúl</i>	371	270	95	63	112	336
Baranya						
Somogy						
Tolna						
<i>Dél-Dunántúl</i>						
Borsod-Abaúj-Zemplén						
Heves	2	2		2		3
Nógrád	3					
<i>Észak-Magyarország</i>	5	2		2		3
Hajdú-Bihar						
Jász-Nagykun-Szolnok						
Szabolcs-Szatmár-Bereg		21		21		9
<i>Észak-Alföld</i>		21		21		9
Bács-Kiskun	24	24		24		17
Békés						
Csongrád						
<i>Dél-Alföld</i>	24	24		24		17
Mindösszesen	421	338	115	111	112	586

* Az év folyamán többször megöntözött azon terület, amelyet csak egyszer kell elszámolni